

PASEO POR MADRID MEDIEVAL 2º ESO

MAYRIT

¿Cómo surgió la ciudad de Madrid?



Mohamed I, hijo del emir cordobés Abderramán II, levantó una fortaleza defensiva contra los cristianos, en el **siglo IX**, en el espacio que hoy ocupa el **palacio Real**. Al lado se estableció un núcleo con **población musulmana** y se amuralló (llegó a tener 2.000 habitantes) . Fuera de la muralla se establecieron agricultores **mozárabes**.

“Fui sobre agua edificada, mis muros de fuego son”



MAYRIT
A FINALES DEL SIGLO IX
Extramuros, el arrabal mozárabe

1. Alcázar: En el lugar más alto del cerro se instalan los fuerzas militares. En la alcabaza, con muralla propia y separada de la ciudad civil, residen las autoridades. No se tiene certeza sobre cuál era su primitivo trazado.

6. Puerta de la Almudena: Puerta principal de la Villa, luego llamada de Santa María, inicio del camino que comunicaba Madrid con Alcalá de Henares y Guadalajara.
7. Puerta de la Vega: Acceso a las huertas

En el siglo XIV, Madrid es residencia ocasional de los reyes de Castilla. Juan I repara sus murallas y reedifica las torres del Alcázar. Su hijo, Enrique III, es proclamado rey en la Villa.



ALFONSO VI, EL CONQUISTADOR DE MADRID EN 1086

El de las cinco esposas (doña Inés, doña Constanza, doña Berta, la mora Zaida y doña Beatriz)

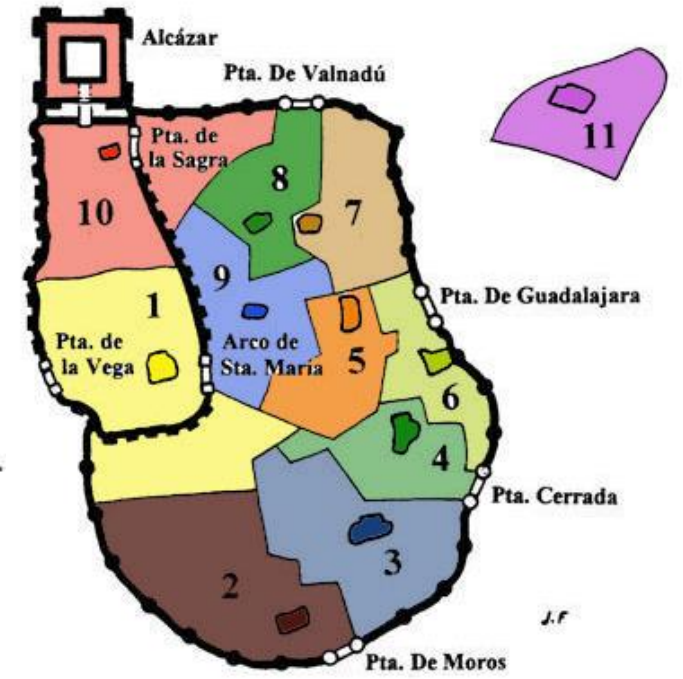


Alfonso VI



LA REPOBLACIÓN Y LA MURALLA CRISTIANA

En el siglo XII los nuevos pobladores se organizaron en **10 parroquias** (barrios alrededor de 10 iglesias)



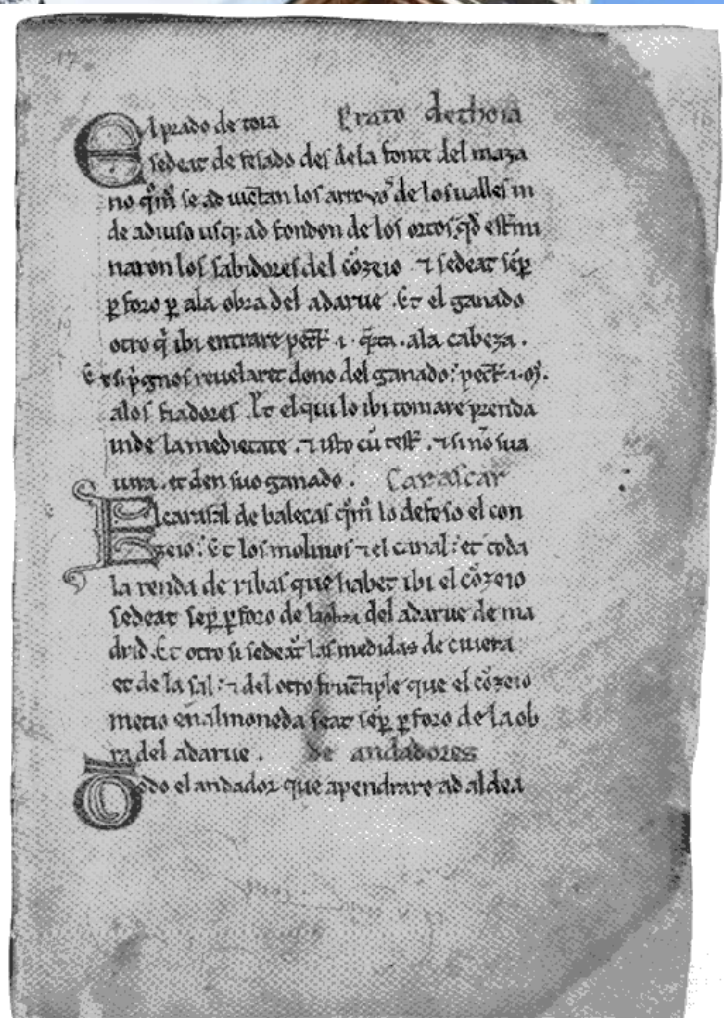
- 1 Santa María. En la calle Mayor, frente a Capitanía General
- 2 San Andrés. En la plaza de San Andrés
- 3 San Pedro. En la calle del Nuncio
- 4 San Justo. En la calle de San Justo
- 5 San Salvador. En la calle Mayor, frente a la plaza de la Villa
- 6 San Miguel de los Octoes. En la plaza de San Miguel
- 7 Santiago. En la plaza de Santiago
- 8 San Juan. En la plaza de Ramales
- 9 San Nicolás. En la plaza de San Nicolás
- 10 San Miguel de la Sagra. Por alguna parte de la actual plaza de la Armeria
- 11 San Martín. (Arrabal) En la plaza de San Martín

Muralla árabe del siglo IX Muralla cristiana del siglo XII

Demarcación territorial de las parroquias históricas

Magerit a principios del siglo XII

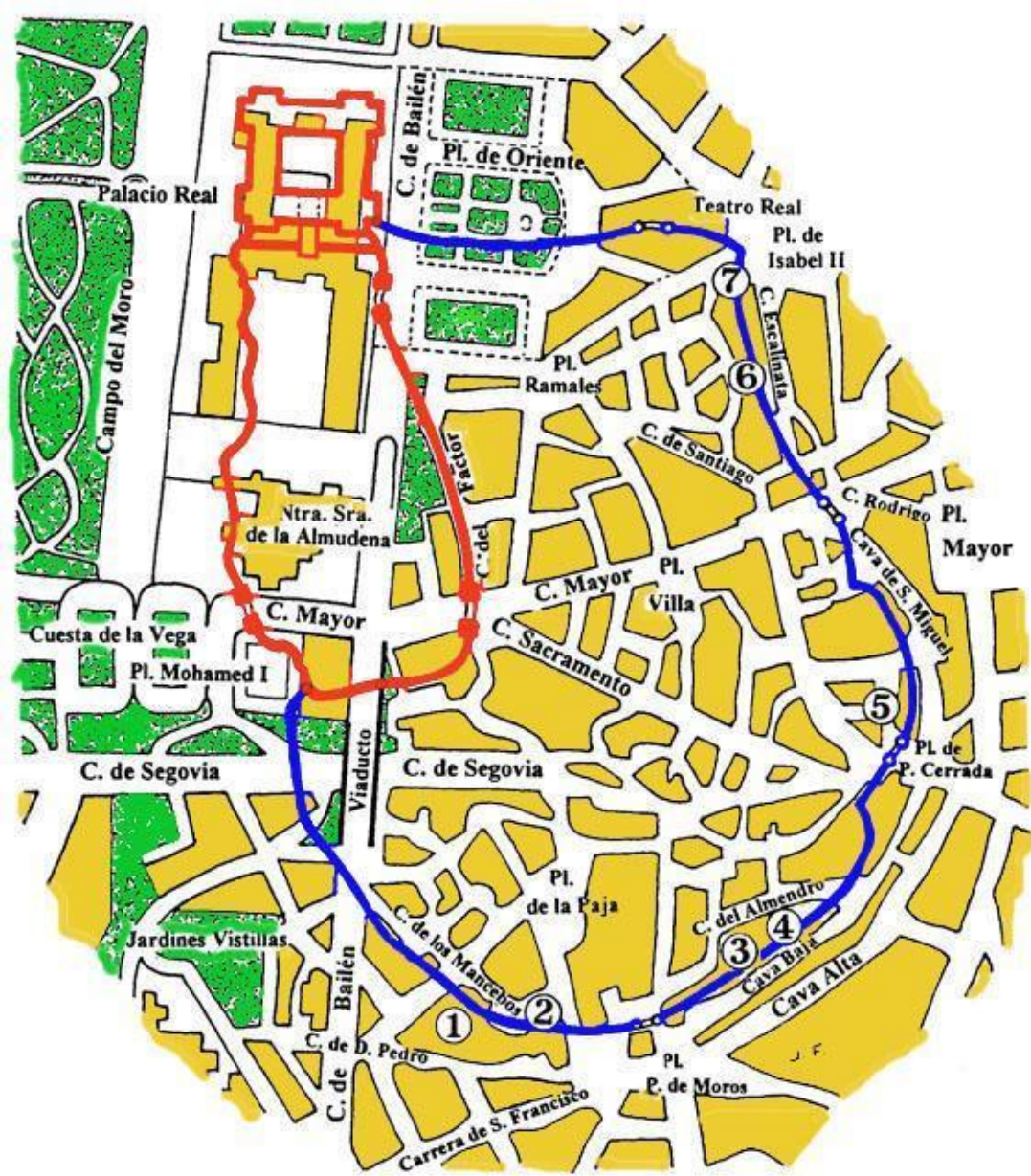
J.F.



Página del Fuero concedido a Madrid por Alfonso VIII en 1202



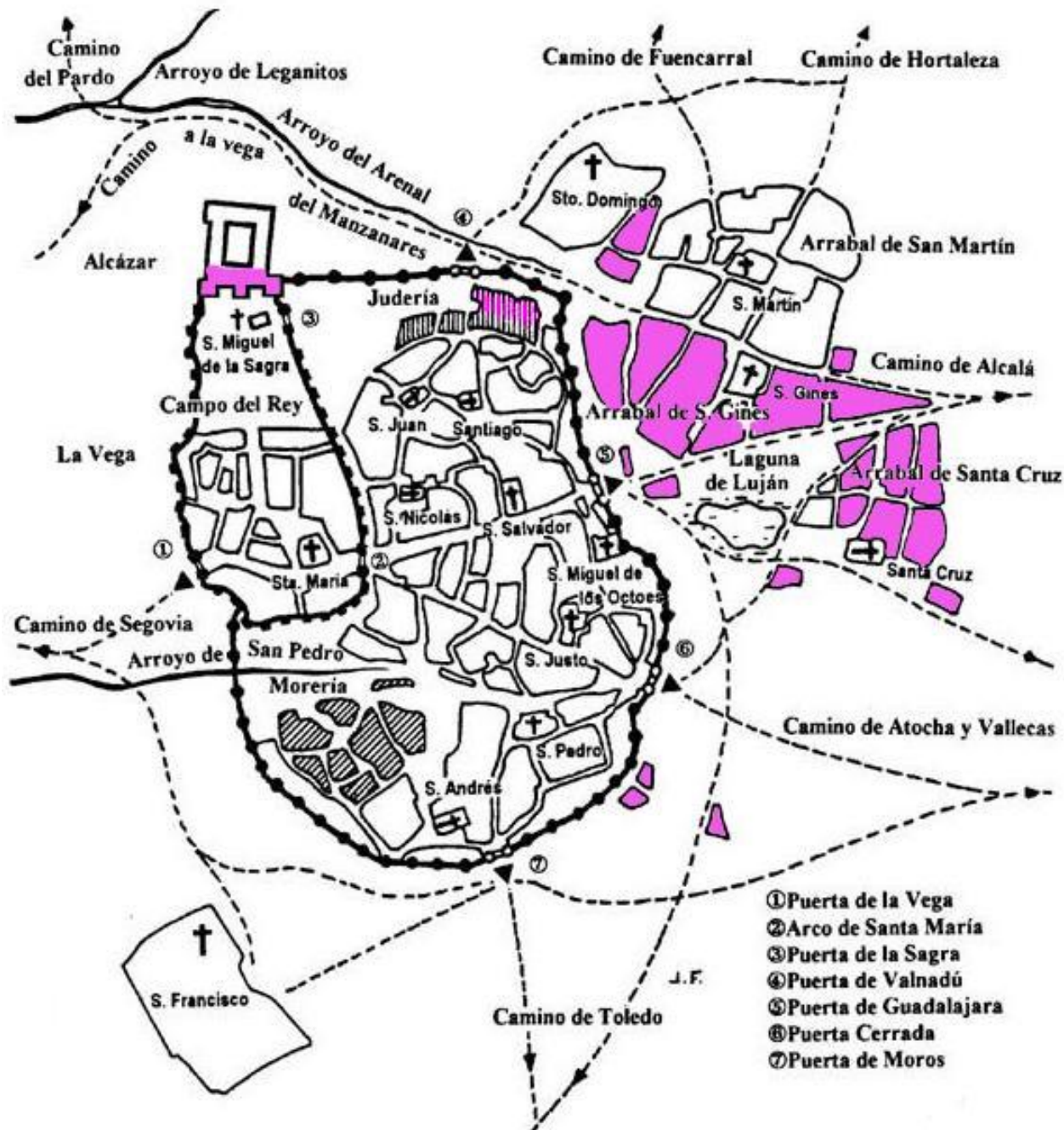
Los repobladores eran **cristianos**, procedentes del norte, algunos vinieron de Francia y se establecieron alrededor de la Iglesia de San Nicolás. Todos los cristianos recibían tierra gratis y unas normas de convivencia escritas en el **fuero de repoblación**. Tenían que defenderse de los ataques musulmanes porque ocupaban **la marca Media**.



- | | |
|-------------------------|---------------------------|
| ① Calle de D. Pedro | ⑤ Plaza de Puerta Cerrada |
| ② Calle de los Mancebos | ⑥ Calle de la Escalinata |
| ③ Calle del Almendro | ⑦ Plaza de Isabel II |
| ④ Cava Baja | |

Restos de la muralla Cristiana


<http://www.entredosamores.es/madrid%20medieval/textomedieval.html#15>



Madrid en el siglo XVI. Crecimiento experimentado



ANNO
MDLXI
MATRITVM VRBS REGIA




Puerta del Sol se urbanizó en el siglo XV, allí se asentaron artesanos y comerciantes. La fuente de la Mariblanca con un rotonda de ocho columnas adornadas con figuras de ninfas y guiraldas de laurel (Siglo XVIII. Carlos III)



13




El Plano de Madrid de Texeira de 1656




Auto de Fe en la plaza Mayor de Madrid. 1683



MADRID DESDE LA PRADERA DE SAN ISIDRO. Goya. Siglo XVIII



Madrid desde la Puerta de Alcalá



LA CALLE DE ALCALÁ, EN UN DÍA DE TOROS. historia urbana de madrid
(DIBUJO DE MARTINEZ HEBERT.)



Puerta del Sol. Siglo XVIII

La fuente de la Mariblanca con un rotonda de ocho columnas adornadas con figuras de ninfas y guirnaldas de laurel