

Marruecos

Alumno: Hamza el bannoudi.
Grupo: 2ºA
Geografía E Historia.
Prof: Ana Gutierrez.



Soy Hamza El Bannoudi de la clase de 2ºA ESO del IES. Ángel Corella, y vengo a proponeros un viaje de fin de curso a un país del mundo.

Índice:

1. Descripción del viaje.
2. Mapas.
3. Demografía.
4. Sectores económicos.
5. Sistema político.
6. Principales monumentos.
7. Gastronomía.
8. Folklore.
9. Aspectos Históricos.
10. Fuentes.
11. Conclusiones.
12. Agradecimientos.



1. Descripción del Viaje.

- Iremos 30 alumnos más un grupo de profesores del IES.
- En el mes de julio, la 1º quincena.
- Volvemos el 15 de Julio
- Iremos en Avión a Tánger por 120 Euros /persona ida y vuelta.
- Nos alojaremos en distintos hoteles por aprox 10 euros la noche.
- Visitaremos las ciudades más destacadas
- Debéis llevar ropa cómoda para la ocasión, no hace falta llevar ropa larga. neceser de aseo y traje de baño si quereis.
- El precio base es de 400 euros por persona, incluye viaje y alojamiento. Debéis llevar también minimo 150 euros para las comidas.

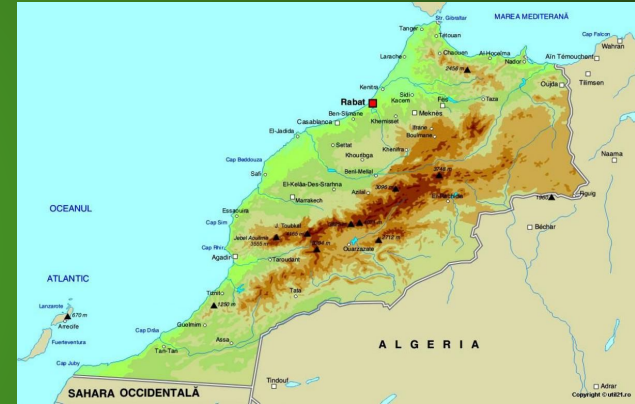
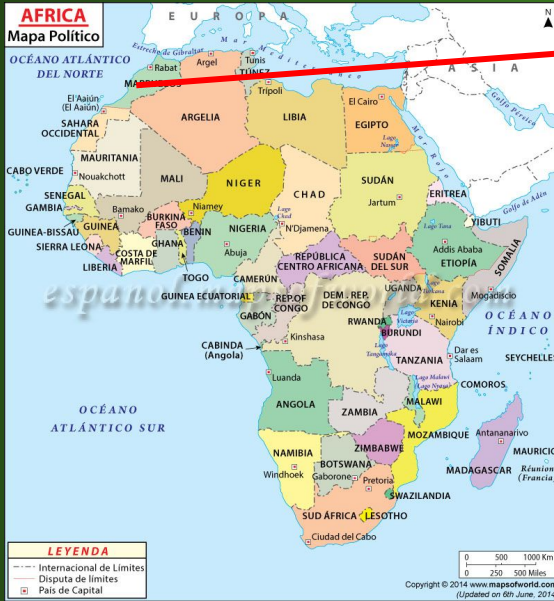


2. Mapas

La lengua Oficial es el Árabe, aunque hay muchos dialectos.

En África Marruecos está ahí situado, tiene una superficie de 446.550 Km² capital Rabat

Mapa Físico



Marruecos está dividido en 12 regiones. Estas a su vez están divididas en 13 prefecturas y 62 provincias. Cada prefectura está dividida en distritos (cercles), municipios, comunas y, en el caso de las áreas metropolitanas, en barrios (arrondissements).

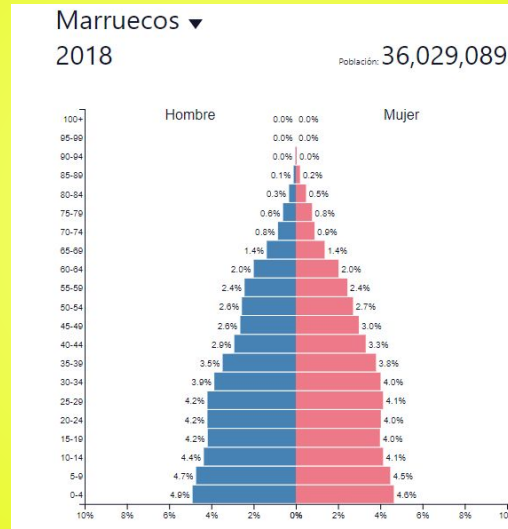
Mapa político de Marruecos.

Destacamos:

- Mar Mediterráneo.
- Atlantico.
- Estrecho de Gibraltar.
- Atlas, montañas del Rif.
- Ríos: Muluya, Sus, Draa, Tensift...
- Embalse de Mohamed V

3. Demografía.

Marruecos tiene una población de **36.029.089** personas. Además, presenta una **moderada densidad de población**, 79 habitantes por Km2.

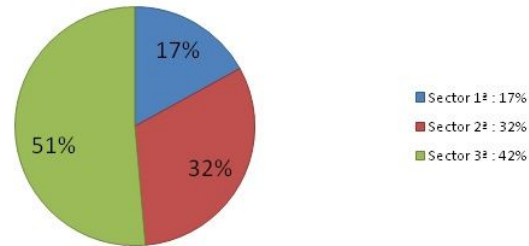


Destacamos: Alta natalidad y Baja esperanza de vida, hay pocos ancianos.

4. S. Económicos

Sus habitantes en la gran mayoría tienen un bajo nivel de calidad de vida. **Moneda es el DIRHAM.**

Mapa de círculos de sectores de actividad en Marruecos.



Destacamos el sector 3º, seguido del 2º. Sin embargo, esto varía mucho en función de las zonas. En las zonas rurales, poco desarrolladas destaca la economía de subsistencia. Mientras que en las ciudades y áreas más desarrolladas el sector 2º y 3º.

5. S. Político.

Marruecos en conformidad con la Constitución, es una **monarquía constitucional**, con legislatura bicameral y un sistema multipartidista con sufragio universal. El rey **Mohammed VI de Marruecos es jefe de Estado**. nacido el 21 de agosto de 1963. Accedió al trono en 1999 tras el fallecimiento de su predecesor, su padre Hasán II. Es el decimoctavo monarca de la dinastía alauí, Su heredero es **Mulay Hassan**.



El Rey y su Primogénito

6. Principales monumentos.



MEZQUITA HASSAN II, CASABLANCA



PALACIO REAL, FEZ,




TORRE HASSAN II, RABAT



MAUSOLEO DE MOHAMED V, RABAT




TUMBAS SAADIES,
MARRAKECH



BAB MANSOUR, MEKNES

6. Principales monumentos.



**PALACIO DE LA BAHÍA,
MARRAKECH**



Jardín MAJORELLE



Plaza de Yamaa el Fna



Jardines de la MENARA



**MADRAZA DE BOU
INANIA**



MADRAZA DE BEN YOUSSEF

7. Gastronomía Marroquí



CUSCÚS



Dátiles con leche, típico del Ramadán.



Tajine



Chebakia, dulce del Ramadán.



Aceite de oliva.



Pan Khubz

7. Gastronomía Marroquí



Te con Pastas.



Harira, típico del Ramadán.



Cordero.



Pastela. .



Pescado.

8. Folklore- Tradiciones



Oración especial del Rey en el EID

MECA y Matrimonio marroqui

Marruecos es un país musulmán. Todas las tradiciones giran entorno a la religión. Ramadán, El Eid al-Fitr (final del Ramadán), Eid AL-ADHA (fiesta del cordero) y el HAJJ (peregrinación). Y los principales acontecimientos vitales (nacimiento, matrimonio, peregrinación a la meca)



9. Aspectos Históricos

Estos son algunos datos interesantes:

- Fue parte del Imperio romano, y a su caída estuvo en manos de los visigodos e Imperio Bizantino.
- Se modernizó a finales del siglo VII, con la llegada del Islam.
- El país alcanzó su mayor poderío cuando una serie de dinastías bereberes reemplazaron a los idrisíes árabes.
- 1830. El Tratado de Fez (firmado el 30 de marzo de 1912) convirtió a Marruecos en un protectorado de Francia. Por el mismo tratado, a partir del 27 de noviembre del mismo año, los territorios de norte (en torno a las ciudades de Ceuta y Melilla) y del sur se convirtieron en el Protectorado español de Marruecos.
- Marruecos recuperó su independencia política de Francia y de España el día 2 de marzo de 1956 y el día 7 de abril del mismo año Francia abandonó oficialmente su protectorado en Marruecos. Con acuerdos con España en 1956 y 1958, Marruecos recuperó territorios antes controlados por España.

10. Fuentes.

<https://www.vuelosbaratos.es/chispaviajera/10-palacios-mezquitas-impresionantes-marruecos/>

https://www.google.com/travel/things-to-do/see-all?g2lb=2502548%2C4258168%2C4260007%2C4270442%2C4274032%2C4291318%2C4305595%2C4306835%2C4308227%2C4317915%2C4328159%2C4329288%2C4333265%2C4357967%2C4366684%2C4366858%2C4369397%2C4373848%2C4270859%2C4284970%2C4291517%2C4316256%2C4356899&hl=es&gl=es&un=1&otf=1&dest_mid=%2Fm%2F04wgh&dest_state_type=sattd&dest_src=ts&tcfs=EgoKCC9tLzA0d2do&sa=X&ved=2ahUKewiDlrvP7pZpAhWRlhQKHbCgADkQ69EBKAAwAXoECBcQAw

https://es.wikipedia.org/wiki/Organizaci%C3%B3n_territorial_de_Marruecos

<https://www.ine.es/jaxi/Tabla.htm?path=/t20/e245/p04/provi/I0/&file=0ccaa006.px&L=0>

<https://datosmacro.expansion.com/paises/marruecos>

<https://www.populationpyramid.net/es/marruecos/2018/>

<https://www.tusclasesparticulares.com/blog/breve-historia-marruecosnbsp>

https://es.wikipedia.org/wiki/Mohamed_VI_de_Marruecoshttp://jairorios9.blogspot.com/2011/

https://es.wikipedia.org/wiki/Historia_de_Marruecos

11. Conclusiones

Me ha hecho mucha ilusión hacer este trabajo, porque es sobre mi país de procedencia, y considero que tiene muchas cosas que nos pueden interesar a todos a nivel turístico, además, incluso yo mismo he aprendido muchas cosas, como por ejemplo la historia de mi país.

12. Agradecimientos

Le agradezco especialmente a mi familia, porque han sido una fuente de información muy valiosa.

